



АДМИНИСТРАЦИЯ НИЖНЕВАРТОВСКОГО РАЙОНА
Ханты-Мансийского автономного округа – Югры

ПОСТАНОВЛЕНИЕ

от 13.11.2023

№ 1192

г. Нижневартовск

О внесении изменений в приложение 2 к постановлению администрации района от 07.06.2021 № 985 «Об утверждении документации по планировке территории»

В соответствии со статьей 45 Градостроительного кодекса Российской Федерации и заявлением акционерного общества «Самотлорнефтегаз» от 05.10.2023 № 15/2-08-710 о внесении изменений в постановление:

1. Внести в приложение 2 к постановлению администрации района от 07.06.2021 № 985 «Об утверждении документации по планировке территории» для объекта «Самотлорское месторождение. Техническое перевооружение. Нефтегазопроводы и Высоконапорный водовод 4,870 км» следующие изменения:

1.1. Часть 1 изложить в новой редакции согласно приложению.

1.2. В пункте 2.1 части 2 таблицу 1 дополнить строкой следующего содержания:

«

86:04:0000000:3:3У1 (Нефтесбор с куста скважин №210 до врезки в нефтепровод куста скважин №665)	1-6	86:04:0000000:3	0.0371	Образование земельного участка путем раздела земельного участка с кадастровым номером 86:04:0000000:3 с сохранением исходного в измененных границах	Не относится к территории общего пользования	-	Земли промышленности
--	-----	-----------------	--------	---	--	---	----------------------

».

1.3. Пункт 2.2 части 2 дополнить строками следующего содержания:

«

86:04:0000000:3:3У1

н1	956001,92	4435232,62
н2	955980,27	4435228,38
н3	955972,52	4435226,83
н4	955988,37	4435217,45
н5	955996,60	4435219,10
н6	956018,30	4435223,34

».

1.4. В пункте 2.4 части 2:

1.4.1. Таблицу 2 дополнить строкой следующего содержания:

«

86:04:0000000:3:3У1	Недропользование
---------------------	------------------

».

1.4.2. Таблицу 3 изложить в следующей редакции:

«Вид разрешенного использования земельных участков сторонних организаций с оформляемым сервитутом

Таблица 3

Номер земельного участка	Вид разрешенного использования
86:04:0000001:5666	под газопровод "Белозерный ГПЗ - Нижневартовская ГРЭС"
86:04:0000001:20916	Крановый узел 588 км магистрального продуктопровода "Губкинский ГПЗ - Нижневартовский ГПЗ - Южно-Балыкский ГПЗ - Тобольский НХК" (543 - 619 км, п/к 2/1, ЭХЗ 660 - 867 км)

».

2. Контроль за выполнением постановления возложить на исполняющего обязанности заместителя начальника управления – главного архитектора управления градостроительства, развития жилищно-коммунального комплекса и энергетики администрации района В.Ю. Прокофьева.

Исполняющий обязанности
главы района

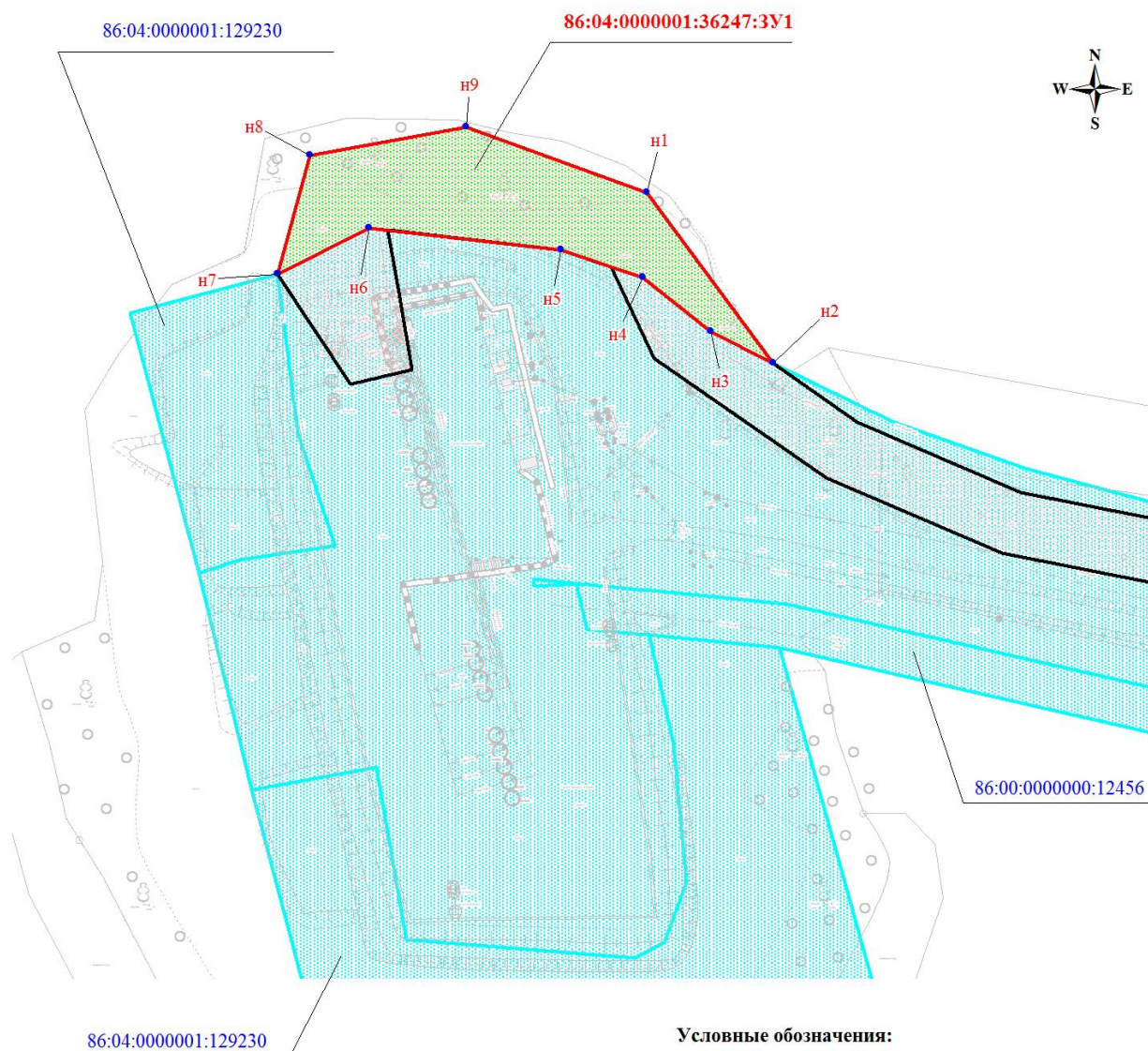
Т.А. Колокольцева

Основная часть проекта межевания территории

1. Проект межевания территории. Графическая часть

Основная часть проекта межевания территории для размещения объекта
 «Самотлорское месторождение. Техническое перевооружение. Нефтегазопроводы и
 Высоконапорный водовод 4,870 км»

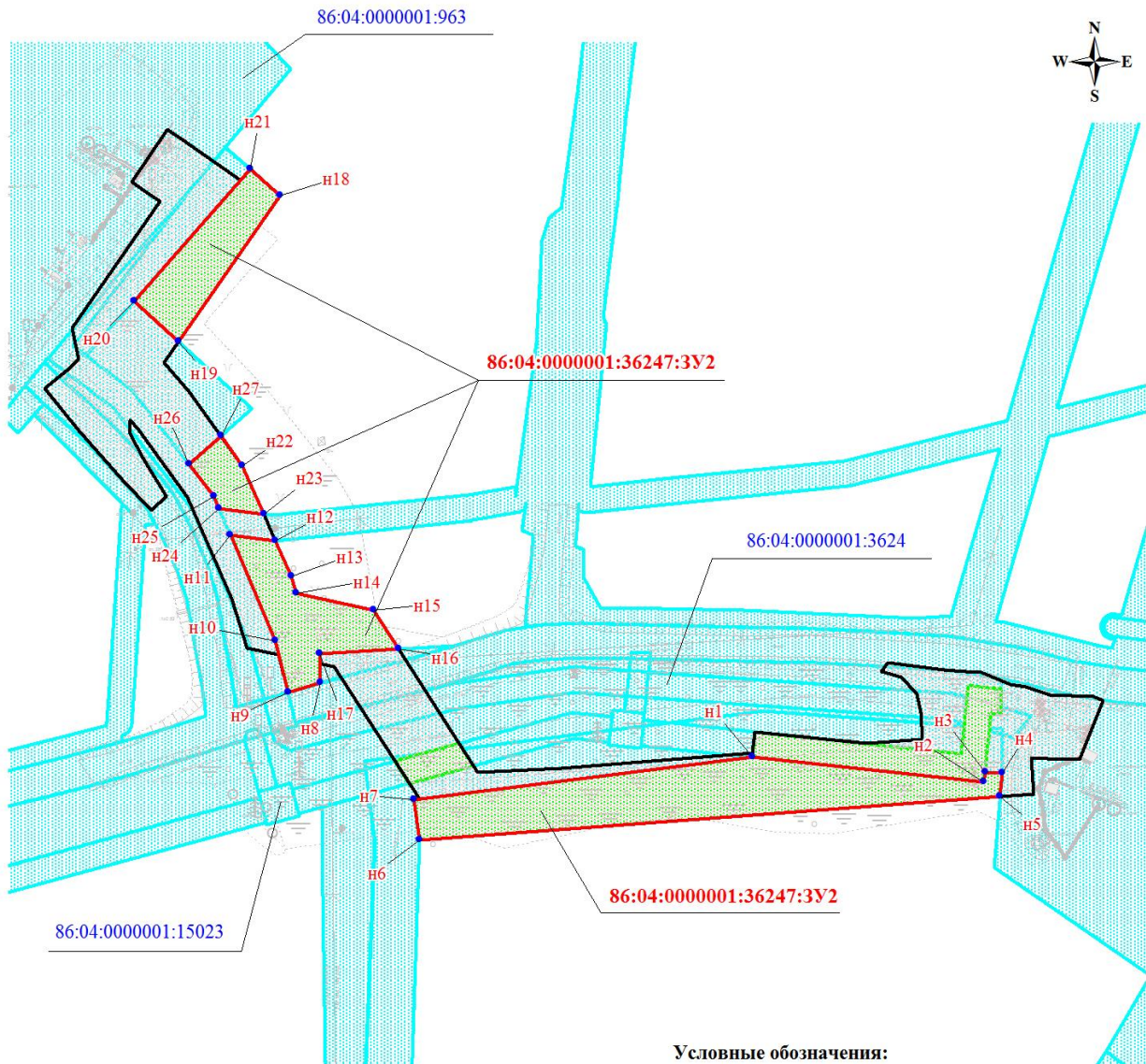
Землепользователь: АО «Самотлорнефтегаз» Масштаб (1:2000)








Условные обозначения:

- граница земельных участков, предоставляемых в аренду АО «Самотлорнефтегаз»
- граница проектируемого земельного участка
- граница планируемых элементов планировочной структуры
- граница земельных участков по сведениям государственного кадастра недвижимости
- точка поворота границы земельного участка, установленная при проведении кадастровых работ
- 86:04:0000001:36247:3У1** - номер проектируемого земельного участка
- 86:00:0000000:12456** - кадастровый номер земельного участка

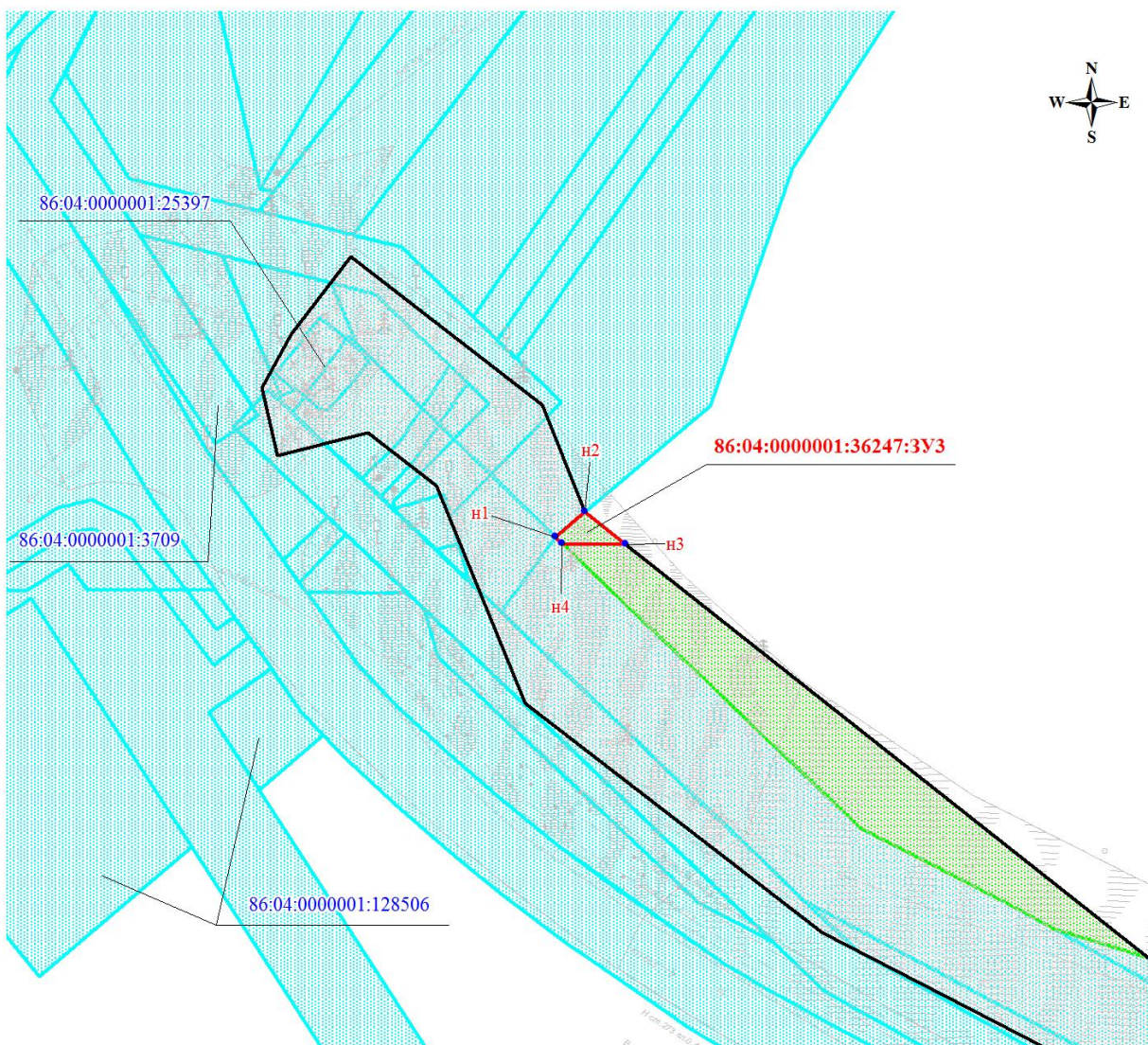
Основная часть проекта межевания территории для размещения объекта
 «Самотлорское месторождение. Техническое перевооружение. Нефтегазопроводы и
 Высоконапорный водовод 4,870 км»
 Землепользователь: АО «Самотлорнефтегаз» Масштаб (1:2000)








Условные обозначения:

-  - граница земельных участков, предоставляемых в аренду АО «Самотлорнефтегаз»
-  - граница проектируемого земельного участка
-  - граница планируемых элементов планировочной структуры
-  - граница земельных участков по сведениям государственного кадастра недвижимости
-  н1 - точка поворота границы земельного участка, установленная при проведении кадастровых работ
- 86:04:0000001:36247:3У1 - номер проектируемого земельного участка
- 86:00:0000000:12456 - кадастровый номер земельного участка

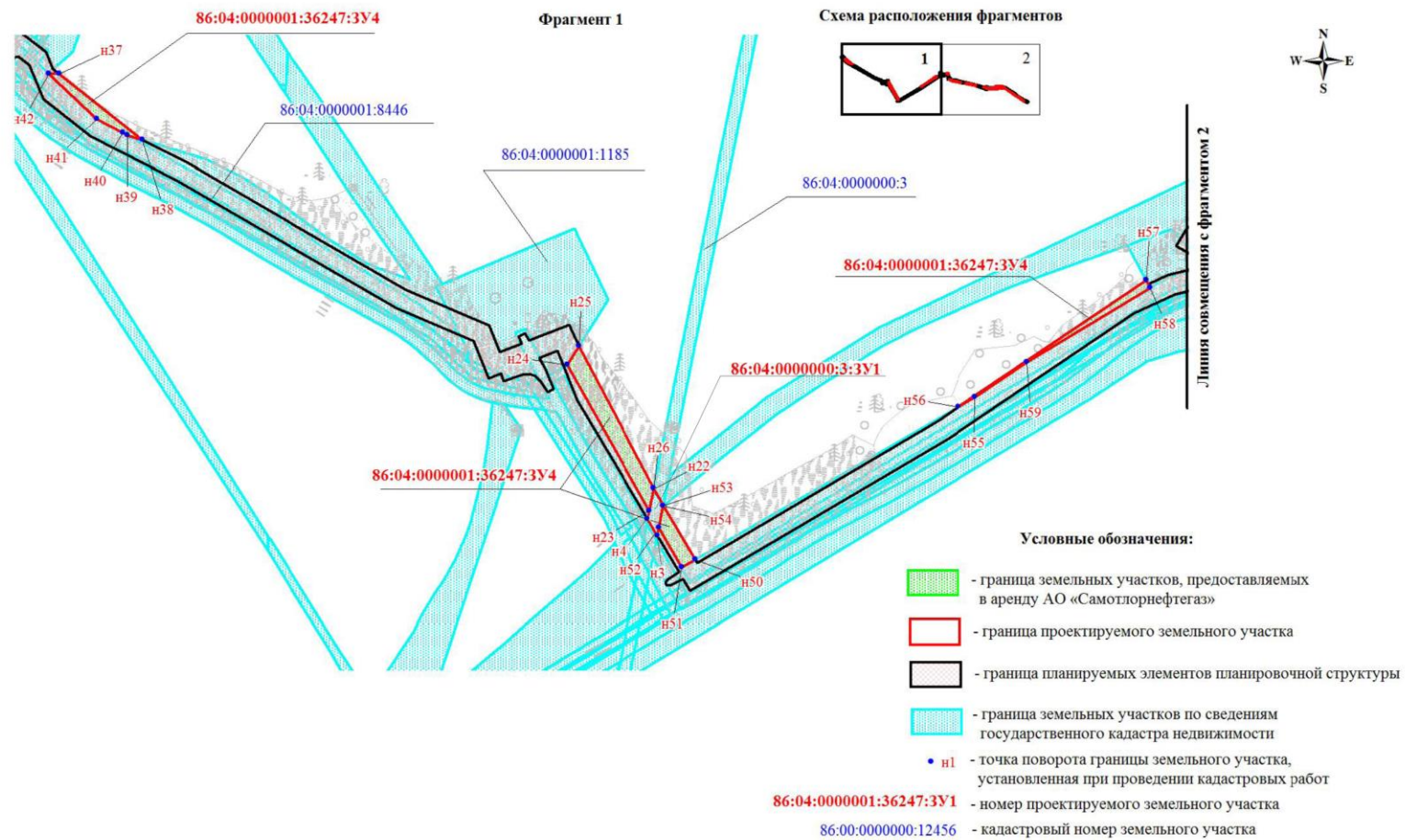
Основная часть проекта межевания территории для размещения объекта
 «Самотлорское месторождение. Техническое перевооружение. Нефтегазопроводы и
 Высоконапорный водовод 4,870 км»
 Землепользователь: АО «Самотлорнефтегаз» Масштаб (1:1000)



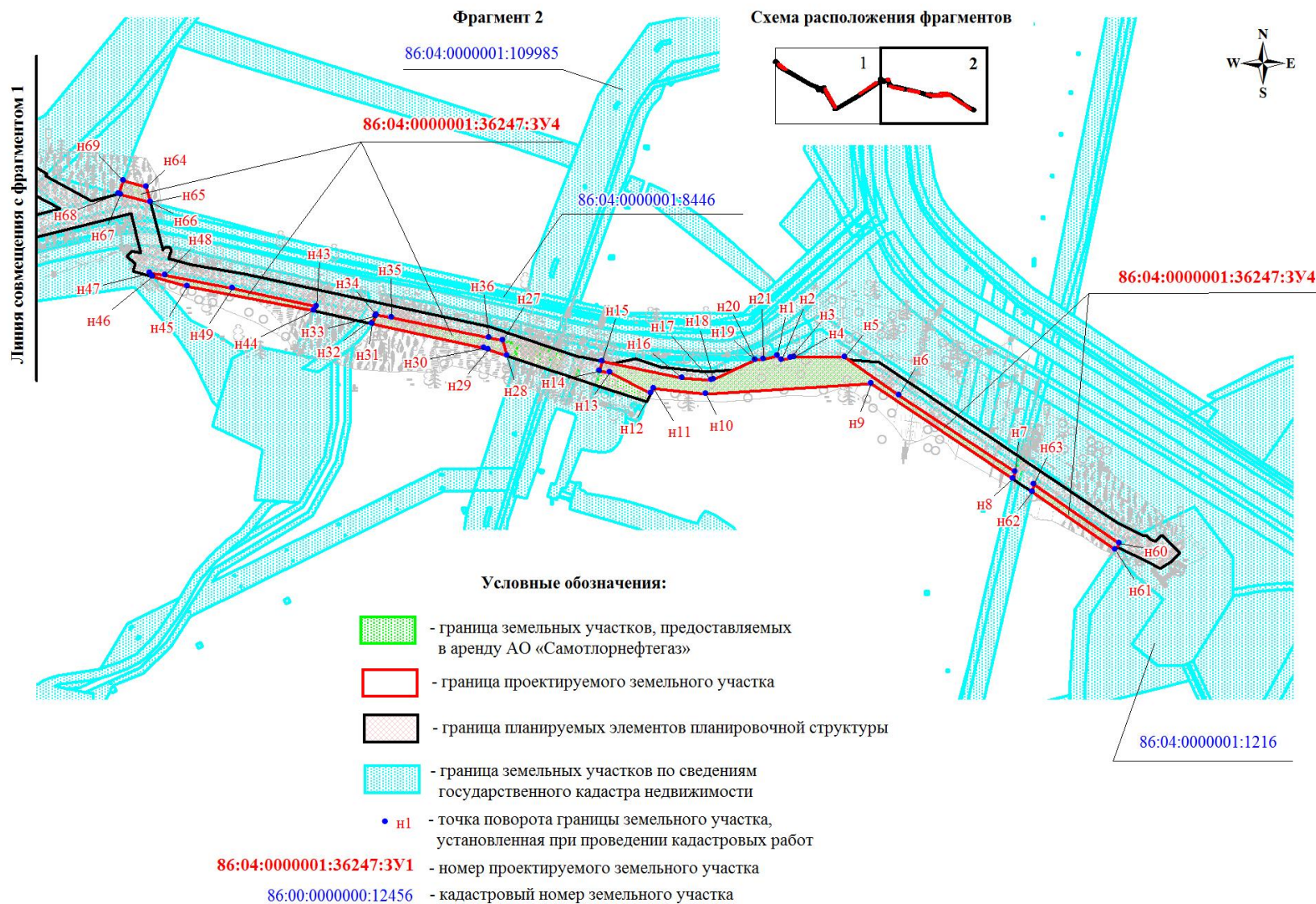
Условные обозначения:

-  - граница земельных участков, предоставляемых в аренду АО «Самотлорнефтегаз»
-  - граница проектируемого земельного участка
-  - граница планируемых элементов планировочной структуры
-  - граница земельных участков по сведениям государственного кадастра недвижимости
-  н1 - точка поворота границы земельного участка, установленная при проведении кадастровых работ
- 86:04:0000001:36247:3У1** - номер проектируемого земельного участка
- 86:00:0000000:12456** - кадастровый номер земельного участка

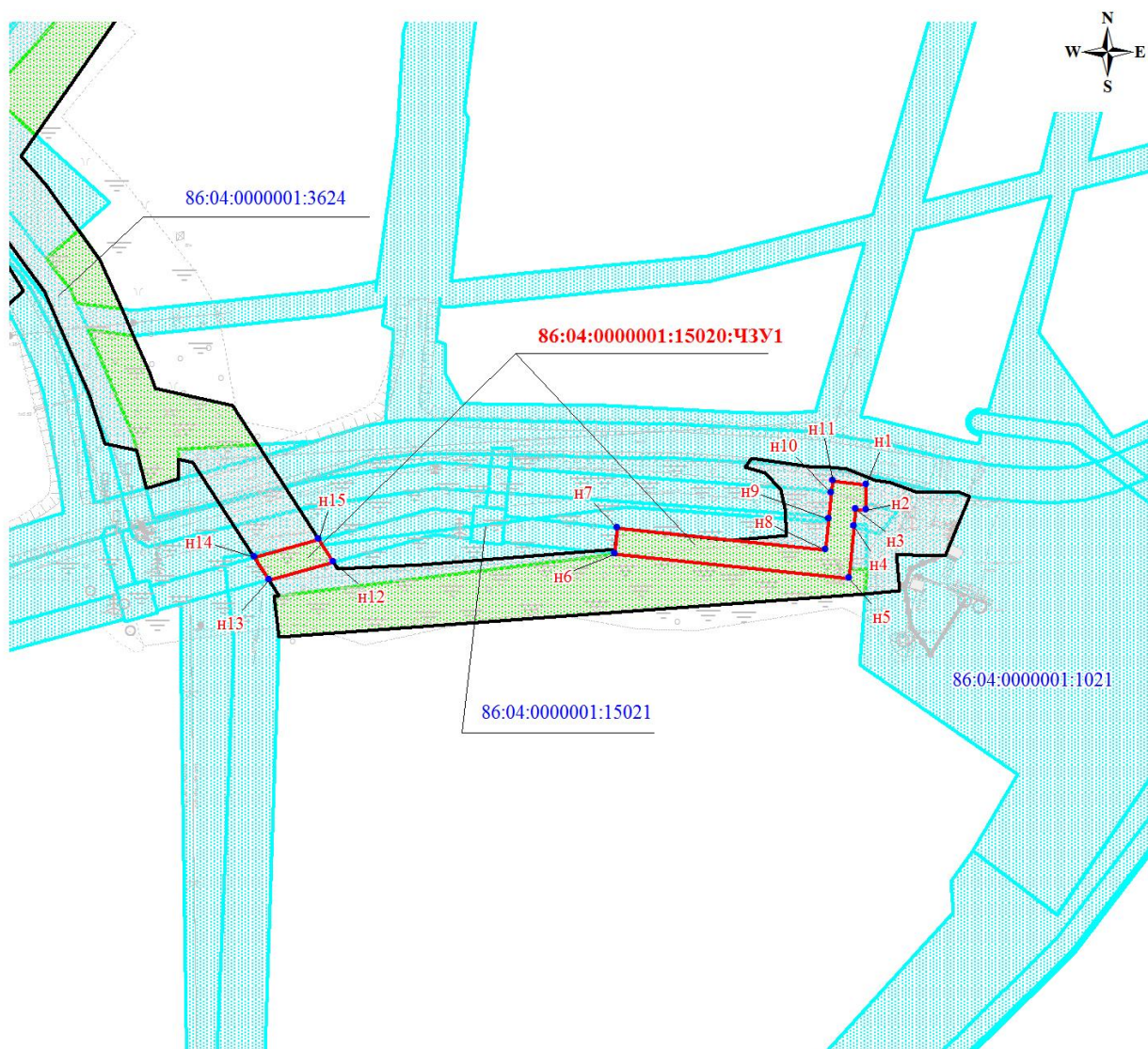
Основная часть проекта межевания территории для размещения объекта
 «Самотлорское месторождение. Техническое перевооружение. Нефтегазопроводы и Высоконапорный водовод 4,870 км»
 Землепользователь: АО «Самотлорнефтегаз» Масштаб (1:5000)






Основная часть проекта межевания территории для размещения объекта
 «Самотлорское месторождение. Техническое перевооружение. Нефтегазопроводы и Высоконапорный водовод 4,870 км»
 Землепользователь: АО «Самотлорнефтегаз» Масштаб (1:5000)



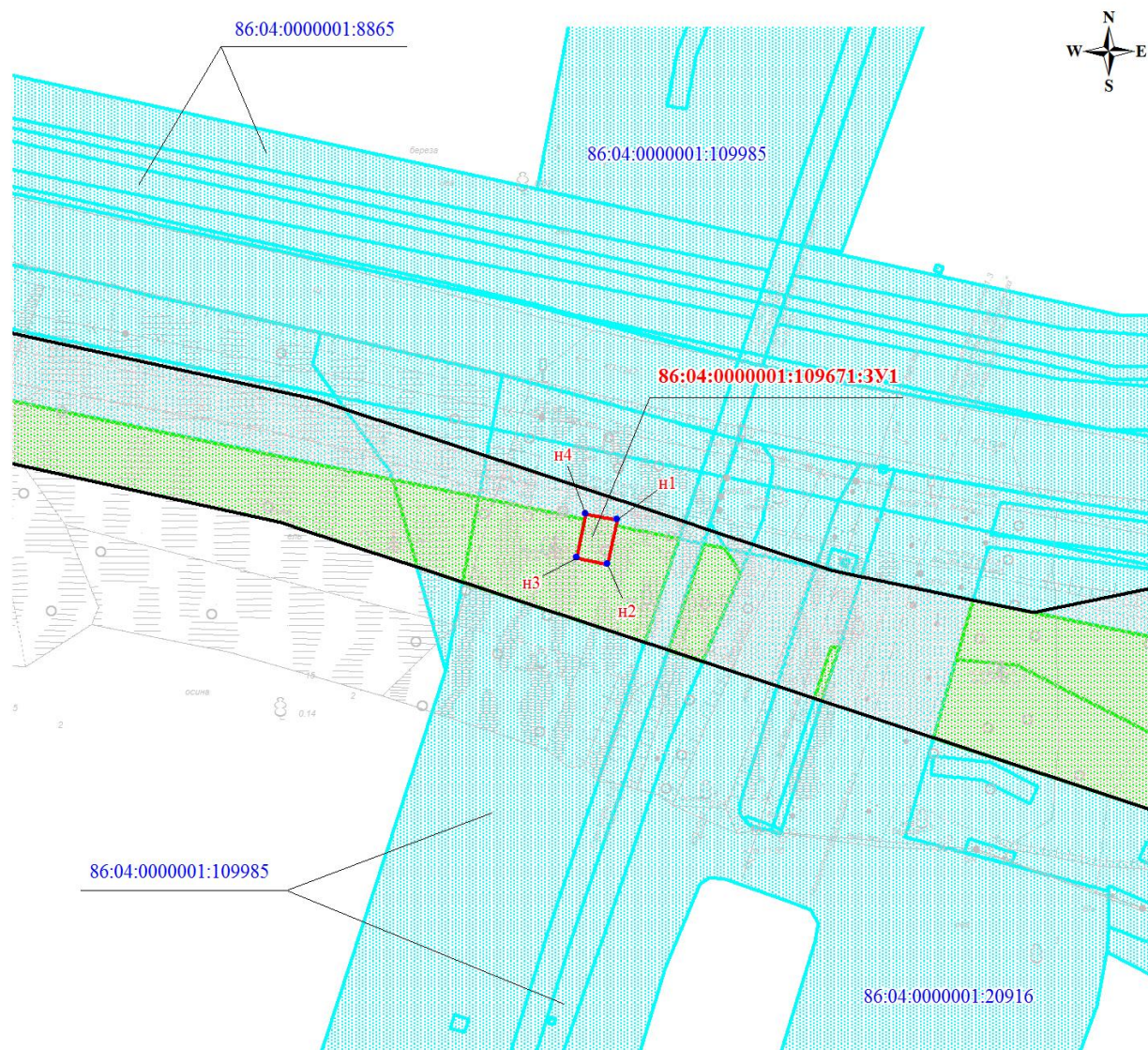
Основная часть проекта межевания территории для размещения объекта
 «Самотлорское месторождение. Техническое перевооружение. Нефтегазопроводы и
 Высоконапорный водовод 4,870 км»
 Землепользователь: АО «Самотлорнефтегаз» Масштаб (1:2000)



Условные обозначения:

-  - граница земельных участков, предоставляемых в аренду АО «Самотлорнефтегаз»
-  - граница проектируемого земельного участка
-  - граница планируемых элементов планировочной структуры
-  - граница земельных участков по сведениям государственного кадастра недвижимости
-  n1 - точка поворота границы земельного участка, установленная при проведении кадастровых работ
- 86:04:0000001:36247:ЗУ1** - номер проектируемого земельного участка
- 86:00:0000000:12456** - кадастровый номер земельного участка

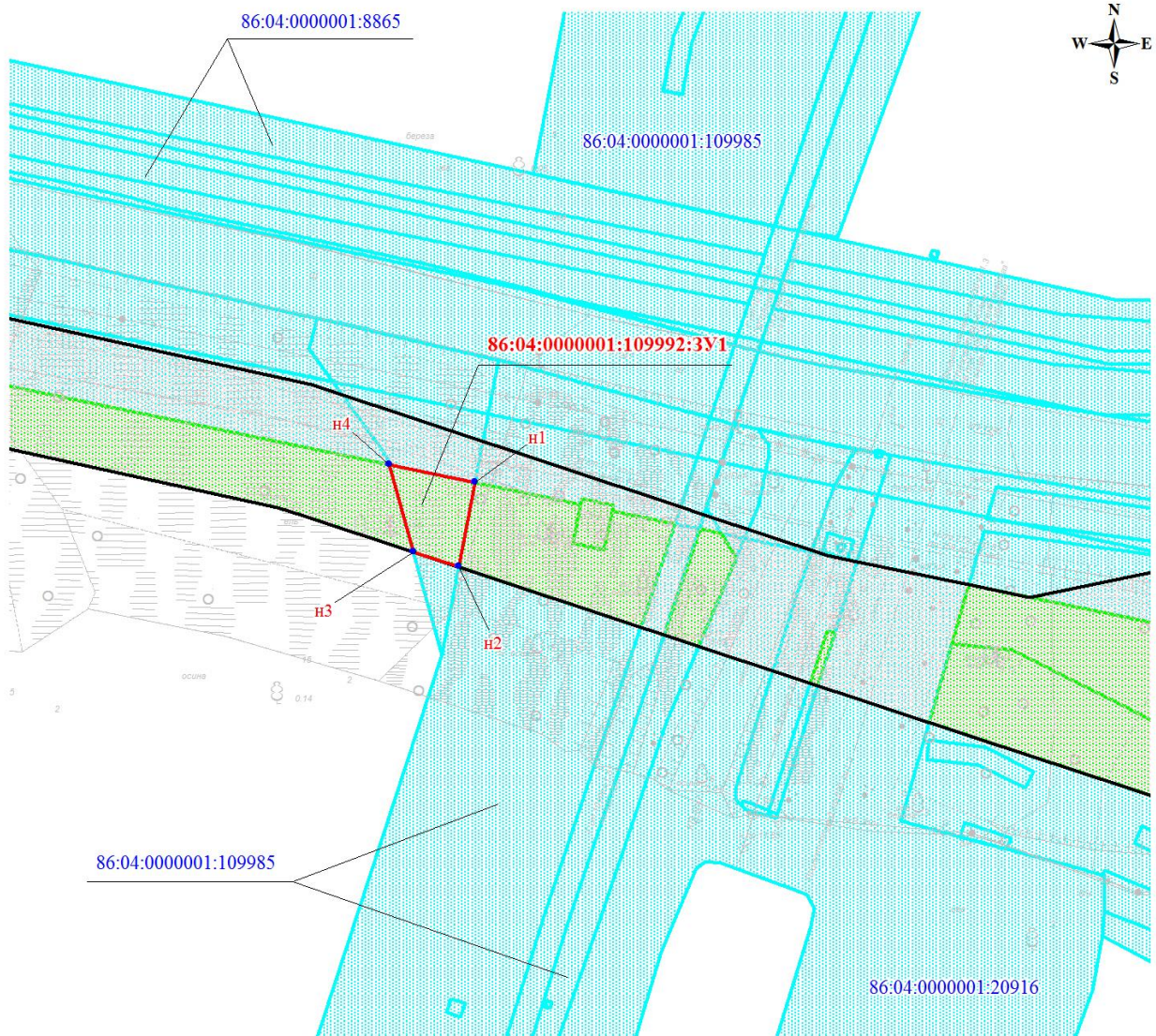
Основная часть проекта межевания территории для размещения объекта
 «Самотлорское месторождение. Техническое перевооружение. Нефтегазопроводы и
 Высокотемпературный водовод 4,870 км»
 Землепользователь: АО «Самотлорнефтегаз» Масштаб (1:1000)








Условные обозначения:

- граница земельных участков, предоставляемых в аренду АО «Самотлорнефтегаз»
- граница проектируемого земельного участка
- граница планируемых элементов планировочной структуры
- граница земельных участков по сведениям государственного кадастра недвижимости
- **н1** - точка поворота границы земельного участка, установленная при проведении кадастровых работ
- 86:04:0000001:36247:ЗУ1** - номер проектируемого земельного участка
- 86:00:0000000:12456** - кадастровый номер земельного участка

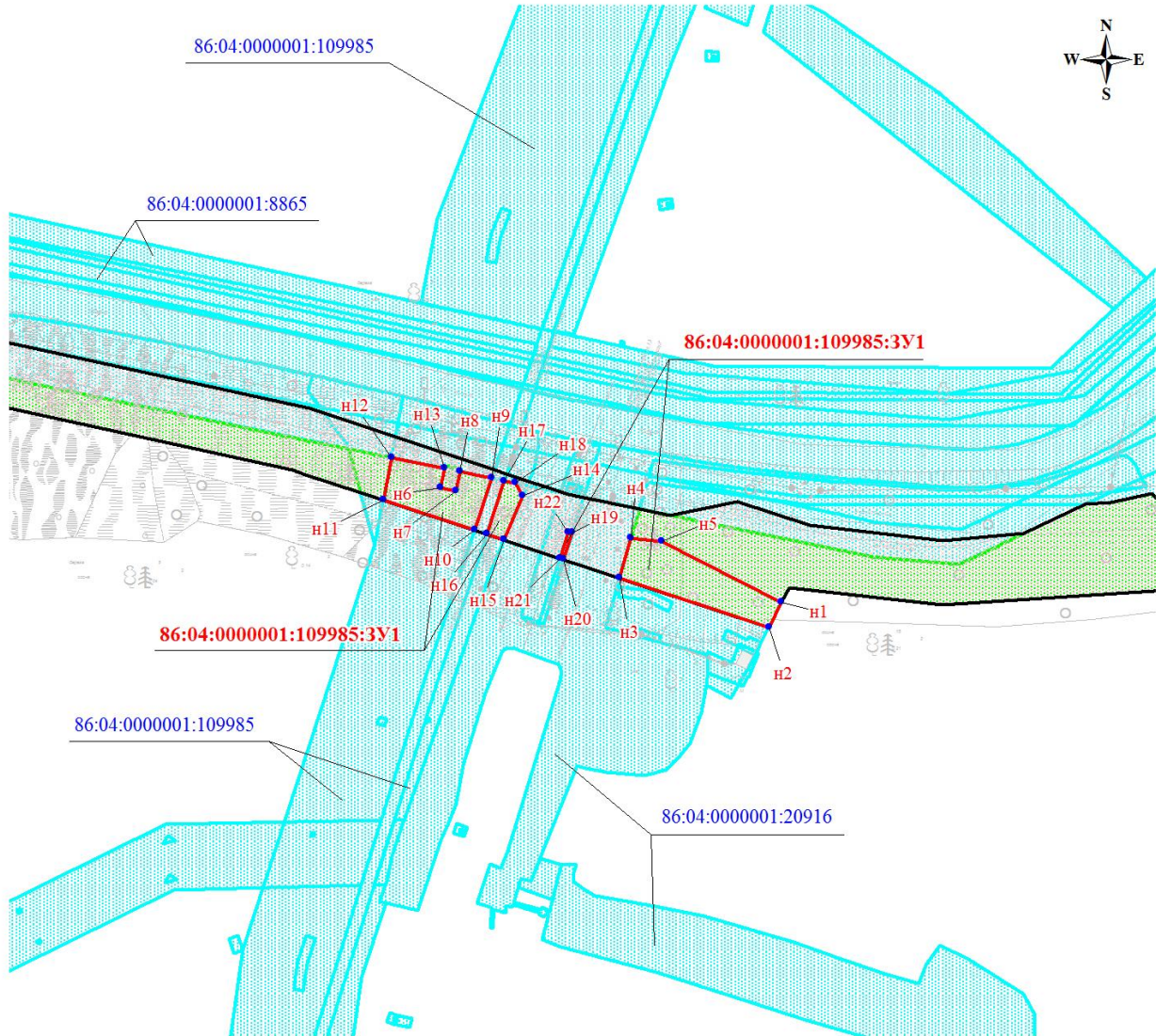
Основная часть проекта межевания территории для размещения объекта
 «Самотлорское месторождение. Техническое перевооружение. Нефтегазопроводы и
 Высокнапорный водовод 4,870 км»
 Землепользователь: АО «Самотлорнефтегаз» Масштаб (1:1000)








Условные обозначения:

-  - граница земельных участков, предоставляемых в аренду АО «Самотлорнефтегаз»
-  - граница проектируемого земельного участка
-  - граница планируемых элементов планировочной структуры
-  - граница земельных участков по сведениям государственного кадастра недвижимости
-  n1 - точка поворота границы земельного участка, установленная при проведении кадастровых работ
- 86:04:0000001:36247:3У1** - номер проектируемого земельного участка
- 86:00:0000000:12456** - кадастровый номер земельного участка

Основная часть проекта межевания территории для размещения объекта
 «Самотлорское месторождение. Техническое перевооружение. Нефтегазопроводы и
 Высоконапорный водовод 4,870 км»
 Землепользователь: АО «Самотлорнефтегаз» Масштаб (1:2000)

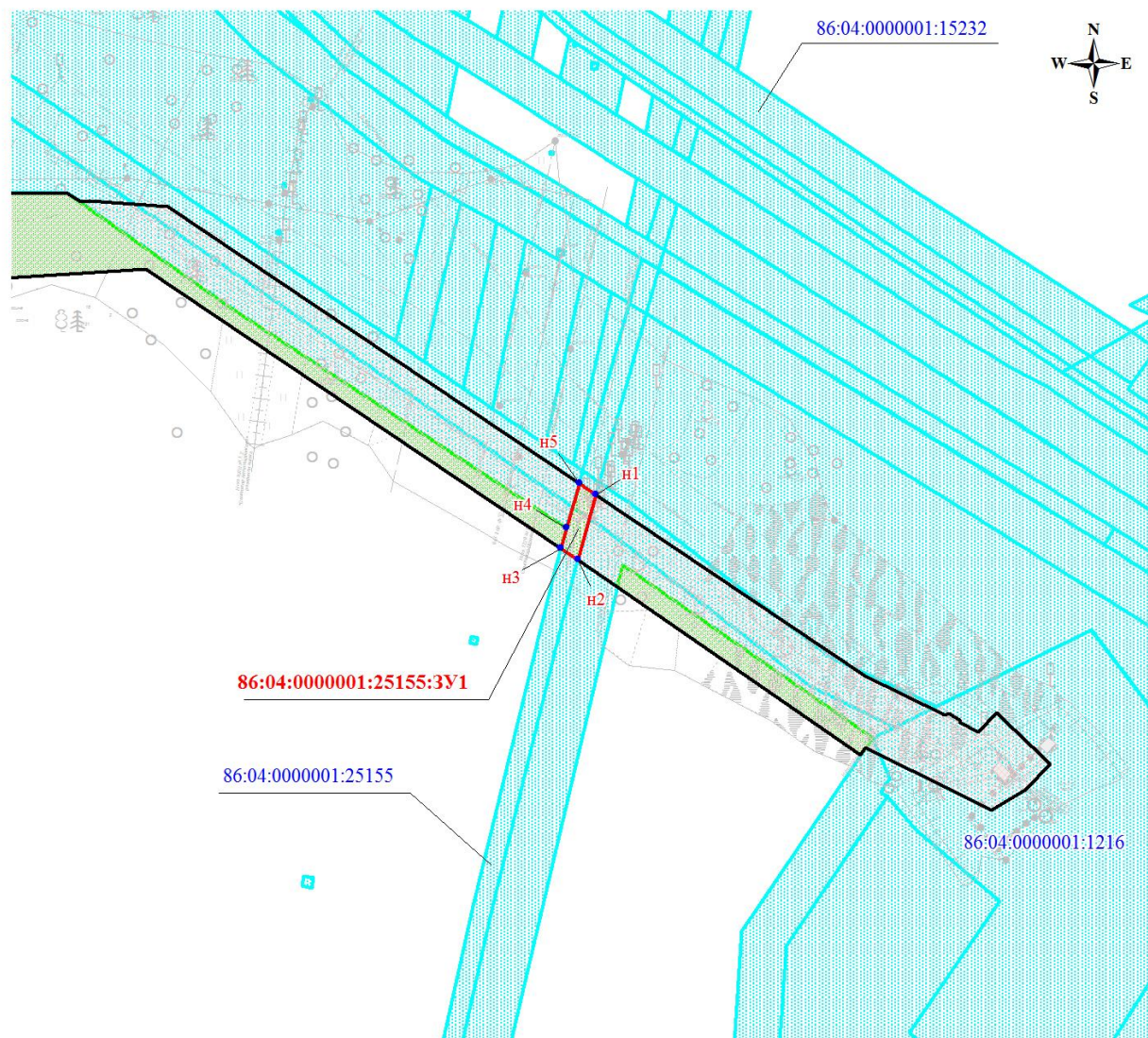


Условные обозначения:




-  - граница земельных участков, предоставляемых в аренду АО «Самотлорнефтегаз»
-  - граница проектируемого земельного участка
-  - граница планируемых элементов планировочной структуры
-  - граница земельных участков по сведениям государственного кадастра недвижимости
-  н1 - точка поворота границы земельного участка, установленная при проведении кадастровых работ
- 86:04:0000001:36247:3У1 - номер проектируемого земельного участка
- 86:00:0000000:12456 - кадастровый номер земельного участка

Основная часть проекта межевания территории для размещения объекта
«Самотлорское месторождение. Техническое перевооружение. Нефтегазопроводы и
Высоконапорный водовод 4,870 км»

Землепользователь: АО «Самотлорнефтегаз» Масштаб (1:2000)



Условные обозначения:

-  - граница земельных участков, предоставляемых в аренду АО «Самотлорнефтегаз»
-  - граница проектируемого земельного участка
-  - граница планируемых элементов планировочной структуры
-  - граница земельных участков по сведениям государственного кадастра недвижимости
-  n1 - точка поворота границы земельного участка, установленная при проведении кадастровых работ
- 86:04:0000001:36247:3Y1 - номер проектируемого земельного участка
- 86:00:0000000:12456 - кадастровый номер земельного участка

